


«СОГЛАСОВАНО»

Заместитель главы Администрации
Вахитовского и Приволжского районов
г.Казани

«__» _____ 2021г.  _____
P.P. Сафин



«УТВЕРЖДАЮ»

Андриашин Георгий
Станиславович
«04» февраля 2021г.



«СОГЛАСОВАНО»

Начальник отделения пропаганды
ОГИБДД УМВД России г.Казани, майор
полиции

«__» _____ 2021г.  _____
A.M. Валиева



ПАСПОРТ

дорожной безопасности образовательной организации

(типовой)

Муниципальное бюджетное учреждение дополнительного
образования «Центр детского технического творчества «Факел»

Вахитовского района г. Казани

(наименование образовательной организации)

2021 год

Общие сведения

Муниципальное бюджетное учреждение дополнительного
Образования «Центр детского технического творчества «Факел»
Вахитовского района г. Казани

Тип образовательной организации: дополнительное образование

Юридический адрес: Айвазовского 27

Фактический адрес: Айвазовского 27

Руководители образовательной организации:

Директор (заведующий)	Андриашин Г.С. <i>(фамилия, имя, отчество)</i>	89033425336 <i>(телефон)</i>
Заместитель директора по учебной работе	Семенова Е.Ю. <i>(фамилия, имя, отчество)</i>	89872643401 <i>(телефон)</i>
Заместитель директора по воспитательной работе	Семенова Е.Ю. <i>(фамилия, имя, отчество)</i>	89872643401 <i>(телефон)</i>

Начальник отдела образования
по Вахитовскому и Приволжскому
районам г.Казани

_____ +7(843) 224 35 30

Старший инспектор (по пропаганде БДД)
отделения пропаганды БДД ОГИБДД
УМВД России по г.Казани,
капитан полиции

_____ М.С.Гостев

Ответственные работники
за мероприятия по профилактике
детского травматизма

_____ *(должность)*

_____ *(фамилия, имя, отчество)*

_____ *(телефон)*

Руководитель или ответственный

работник дорожно-эксплуатационной
организации, осуществляющей

содержание улично-дорожной
сети (УДС)*

Руководитель или ответственный
работник дорожно-эксплуатационной
организации, осуществляющей
содержание технических средств
организации дорожного
движения (ТСОДД)*

Количество обучающихся (учащихся, воспитанников) 737

Наличие уголка по БДД компьютерный класс

(если имеется, указать место расположения)

Наличие класса по БДД компьютерный класс

(если имеется, указать место расположения)

Наличие автогородка (площадки) по БДД _____

Наличие автобуса в образовательной организации _____

(при наличии автобуса)

Владелец автобуса _____

(ОО, муниципальное образование и др.)

Время занятий в образовательной организации:

1-ая смена: 09 час.00 мин. – 13 час.00 мин. (период)

2-ая смена: 13 час.00 мин. – 20 час.00 мин. (период)

внеклассные занятия: ___ час. ___ мин. – ___ час. ___ мин. (период)

Телефоны оперативных служб:

Единая дежурно-диспетчерская служба (ЕДДС) (для звонков с мобильных телефонов.
Бесплатно, работает даже без sim-карты) — [112](tel:112)

Пожарная служба [101](tel:101) (с городских и мобильных телефонов)

Полиция [102](tel:102) (с городских и мобильных телефонов)

Скорая медицинская помощь [103](tel:103) (с городских и мобильных телефонов)

Горгаз [104](tel:104) (с городских и мобильных телефонов)

ЕДИНЬЙ ОБЩЕРОССИЙСКИЙ детский телефон доверия [8\(800\)2000-122](tel:8(800)2000-122)

Содержание

* Дорожно-эксплуатационные организации, осуществляющие содержание УДС и ТСОДД, несут ответственность в соответствии с законодательством Российской Федерации (Федеральный закон «О безопасности дорожного движения» от 10 декабря 1995 г. № 196-ФЗ, Кодекс Российской Федерации об административных правонарушениях, Гражданский кодекс Российской Федерации)

I. План-схемы образовательной организации (сокращение – ОО).

1. Район расположения образовательной организации, пути движения транспортных средств и детей (обучающихся).
2. Организация дорожного движения в непосредственной близости от образовательной организации с размещением соответствующих технических средств организации дорожного движения, маршруты движения детей и расположение парковочных мест.
3. Маршруты движения организованных групп детей от образовательной организации к стадиону, парку или спортивно-оздоровительному комплексу.
4. Пути движения транспортных средств к местам разгрузки/погрузки и рекомендуемые безопасные пути передвижения детей по территории образовательной организации.

II. Информация об обеспечении безопасности перевозок детей специальным транспортным средством (автобусом).

1. Общие сведения.
2. Маршрут движения автобуса образовательной организации.
3. Безопасное расположение остановки автобуса у образовательной организации.

III. Приложения.

План-схема пути движения транспортных средств и детей при проведении дорожных ремонтно-строительных работ вблизи образовательной организации.

I. План-схемы образовательной организации

1. Район расположения образовательной организации, пути движения транспортных средств и детей (обучающихся)

1. Район расположения образовательной организации определяется группой жилых домов, зданий и улично-дорожной сетью с учетом остановок общественного транспорта (выходов из станций метро), центром которого является непосредственно образовательная организация;

2. Территория, указанная на схеме, включает:

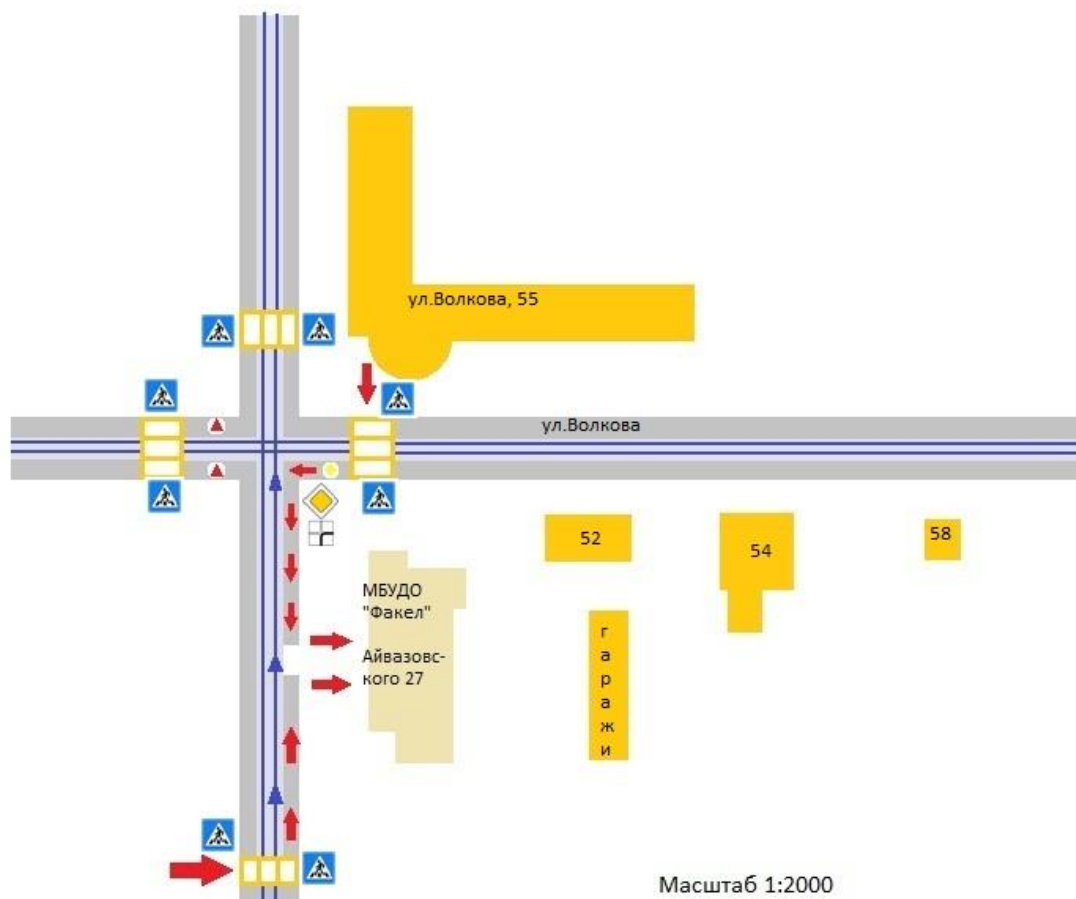
- образовательную организацию;
- стадион вне территории образовательной организации, на котором могут проводиться занятия по физической культуре (*при наличии*);
- парк, в котором могут проводиться занятия с детьми на открытом воздухе (*при наличии*);
- спортивно-оздоровительный комплекс (*при наличии*);
- жилые дома, в которых проживает большая часть детей данной образовательной организации;
- автомобильные дороги и тротуары.







3. На схеме обозначены:

- расположение жилых домов, зданий и сооружений;
- сеть автомобильных дорог;
- пути движения транспортных средств;
- пути движения детей в/из образовательную организацию;
- опасные участки (места несанкционированных переходов на подходах к образовательной организации, места имевших место случаев дорожно-транспортных происшествий с участием детей-пешеходов и детей-велосипедистов);
- уличные (наземные – регулируемые / нерегулируемые) и внеуличные (надземные и подземные) пешеходные переходы;
- названия улиц и нумерация домов.

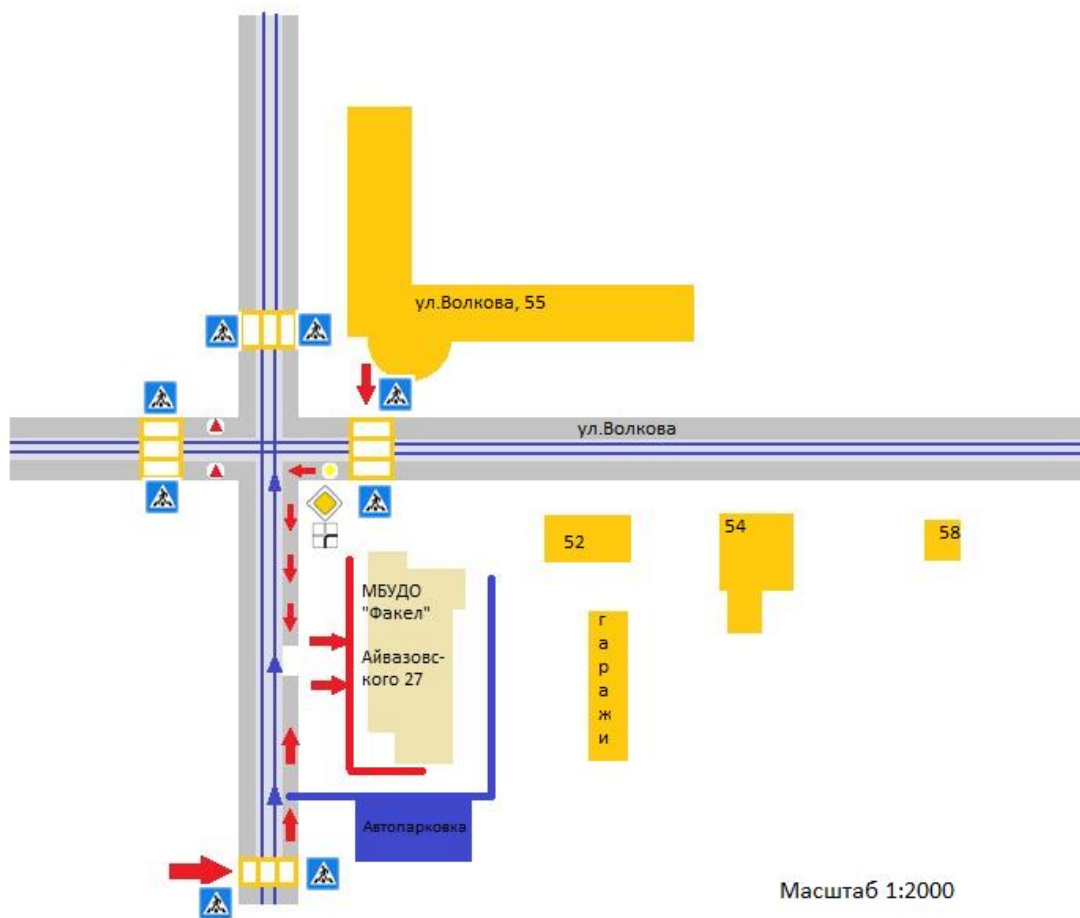
Схема необходима для общего представления о районе расположения образовательной организации. На схеме обозначены наиболее частые пути движения детей от дома (от отдаленных остановок маршрутных транспортных средств) к образовательной организации и обратно.







При исследовании маршрутов движения детей необходимо уделить особое внимание опасным зонам, где дети пересекают проезжие части дорог не по пешеходному переходу.



	Жилая застройка
	Проезжая часть
	Тротуар
	Наземный пешеходный переход
	Движение транспортных средств
	Движение детей в (из) образовательную организацию

2. Схема организации дорожного движения в непосредственной близости от образовательной организации с размещением соответствующих технических средств организации дорожного движения, маршрутов движения детей и расположения парковочных мест



	Жилая застройка
	Проезжая часть
	Тротуар
	Наземный пешеходный переход
	Движение транспортных средств
	Движение детей в (из) образовательную организацию

Рекомендации к составлению схемы организации дорожного движения в непосредственной близости от образовательной организации

1. Схема организации дорожного движения ограничена автомобильными дорогами, находящимися в непосредственной близости от образовательной организации.

2. На схеме обозначаются:

- здание образовательной организации с указанием территории, принадлежащей непосредственно образовательной организации (при наличии указать ограждение территории);
- автомобильные дороги и тротуары;
- уличные (наземные – регулируемые/нерегулируемые) и внеуличные (надземные/подземные) пешеходные переходы на подходах к образовательной организации;
- дислокация существующих дорожных знаков и дорожной разметки;
- другие технические средства организации дорожного движения;
- направление движения транспортных средств по проезжей части;
- направление безопасного маршрута движения детей.

3. На схеме указано расположение остановок маршрутных транспортных средств и безопасные маршруты движения детей от остановочного пункта к образовательной организации и обратно;

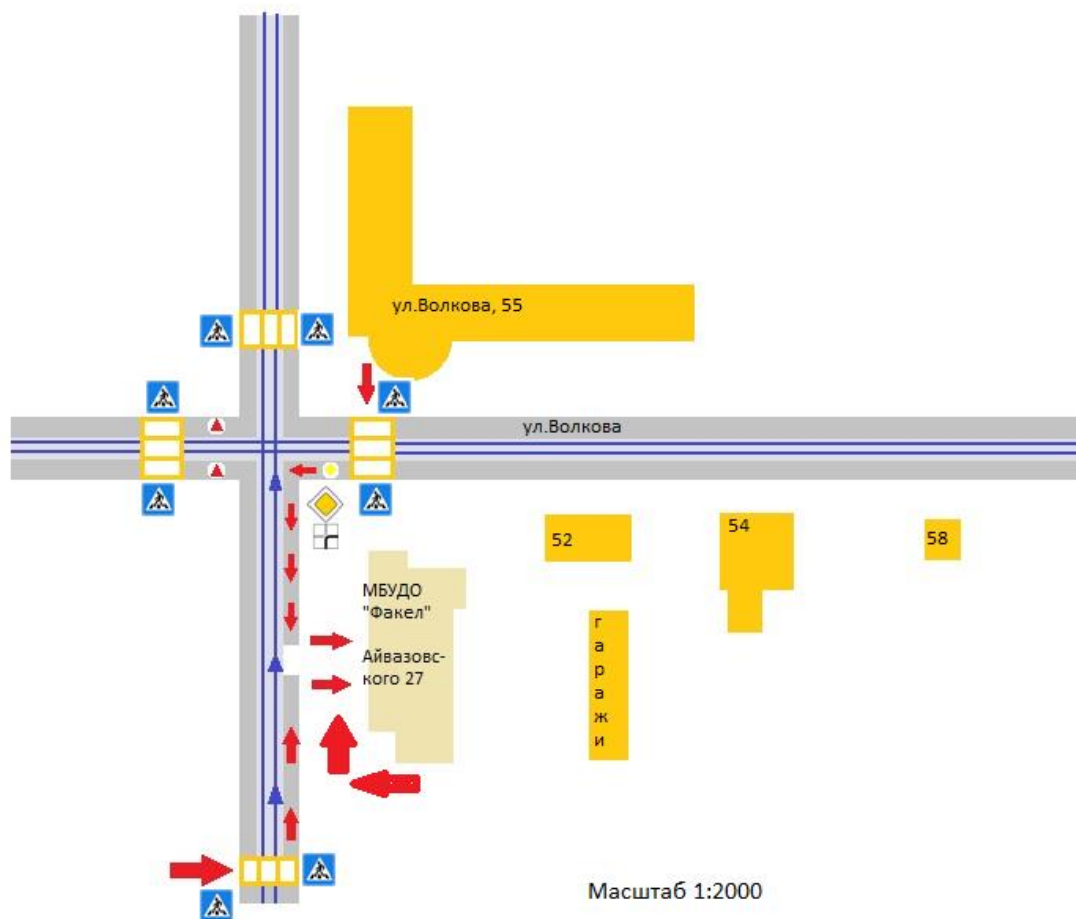
4. При наличии стоянки (парковочных мест) около образовательной организации, указывается место расположение и безопасные маршруты движения детей от парковочных мест к образовательной организации и обратно.







К схеме (в случае необходимости) должен быть приложен план мероприятий по приведению существующей организации дорожного движения к организации дорожного движения, соответствующей нормативным техническим документам, действующим в области дорожного движения, по окончании реализации которого готовится новая схема.

Рекомендации к составлению схемы маршрутов движения организованных групп детей от образовательной организации к стадиону, парку или спортивно-оздоровительному комплексу

На схеме района расположения образовательной организации указываются безопасные маршруты движения детей от образовательной организации к стадиону, парку или спортивно-оздоровительному комплексу и обратно.

Эти схемы должны использоваться преподавательским составом при организации движения групп детей к местам проведения занятий вне территории образовательной организации.



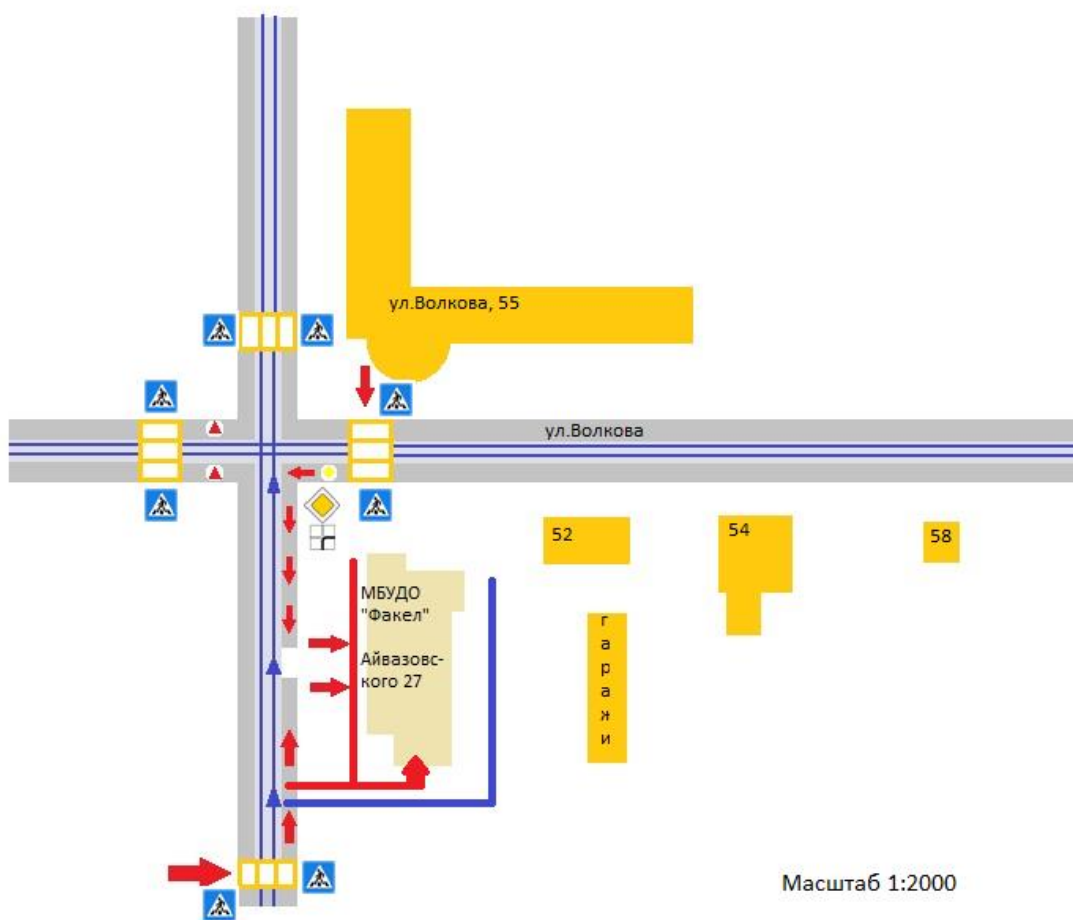
	Жилая застройка
	Проезжая часть
	Тротуар
	Наземный пешеходный переход
	Движение транспортных средств
	Движение детей в (из) образовательную организацию







4. Пути движения транспортных средств к местам разгрузки/погрузки и рекомендуемые безопасные пути передвижения детей по территории образовательной организации

Рекомендации к составлению схемы пути движения транспортных средств к местам разгрузки/погрузки и рекомендуемые безопасные пути передвижения детей по территории образовательной организации

На схеме указывается примерная траектория движения транспортных средств на территории образовательной организации, в том числе места погрузки/разгрузки, а также безопасный маршрут движения детей во время погрузочно-разгрузочных работ.

В целях обеспечения безопасного движения детей по территории образовательной организации необходимо исключить пересечения путей движения детей и путей движения транспортных средств.



	Жилая застройка
	Проезжая часть
	Тротуар
	Наземный пешеходный переход
	Движение транспортных средств
	Движение детей в (из) образовательную организацию

II. Информация об обеспечении безопасности перевозок детей специальным транспортным средством (автобусом).

(при отсутствии автобуса)
**Сведения об организациях, осуществляющих перевозку детей
специальным транспортным средством (автобусом)**

(Рекомендуемый список контактов организаций, осуществляющих перевозку детей специальным транспортным средством (автобусом)).

(При перевозке детей специальным транспортным средством (автобусом) сторонней организацией заполняется карточка. Заполненная карточка хранится в разделе «Приложение»)